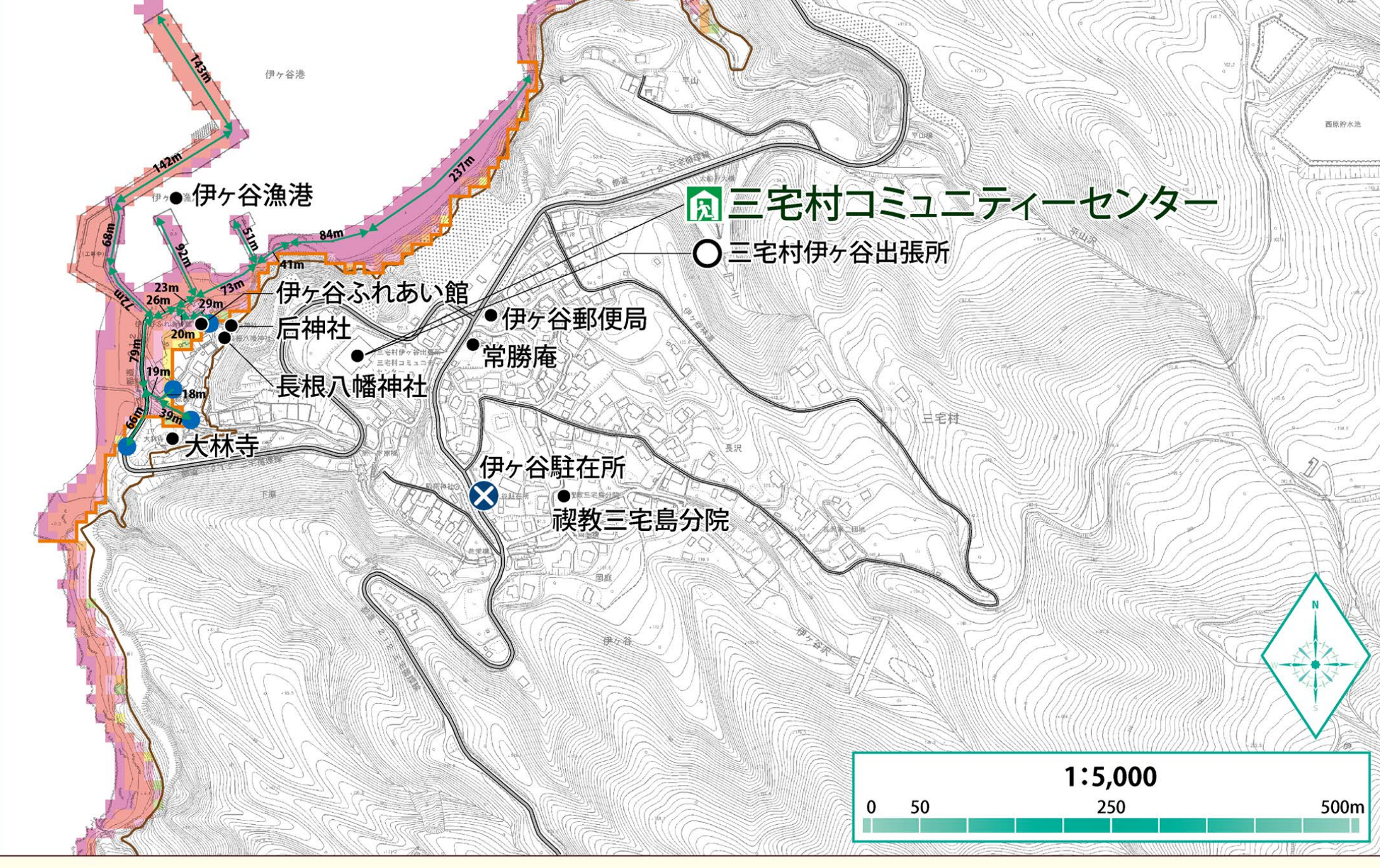
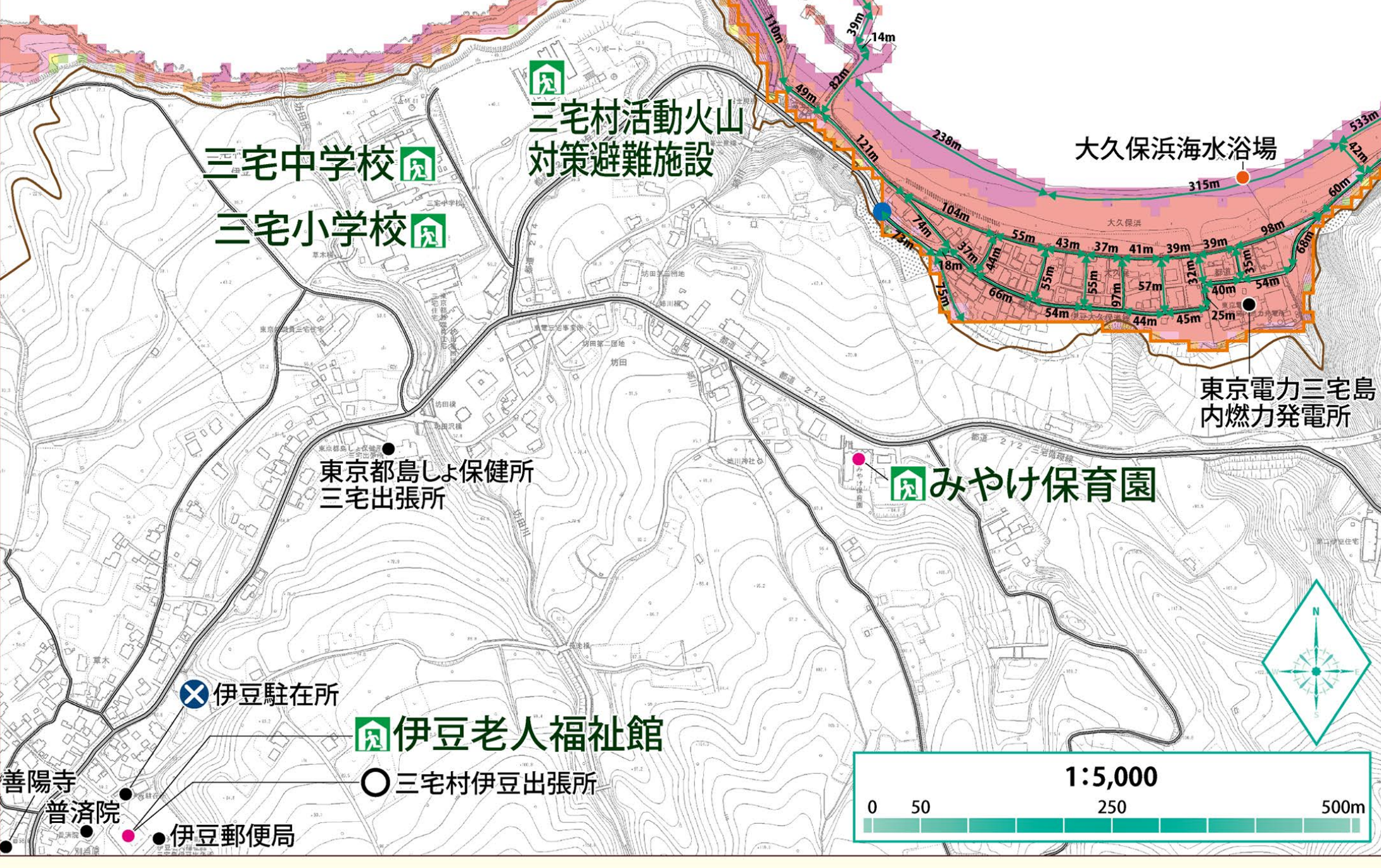


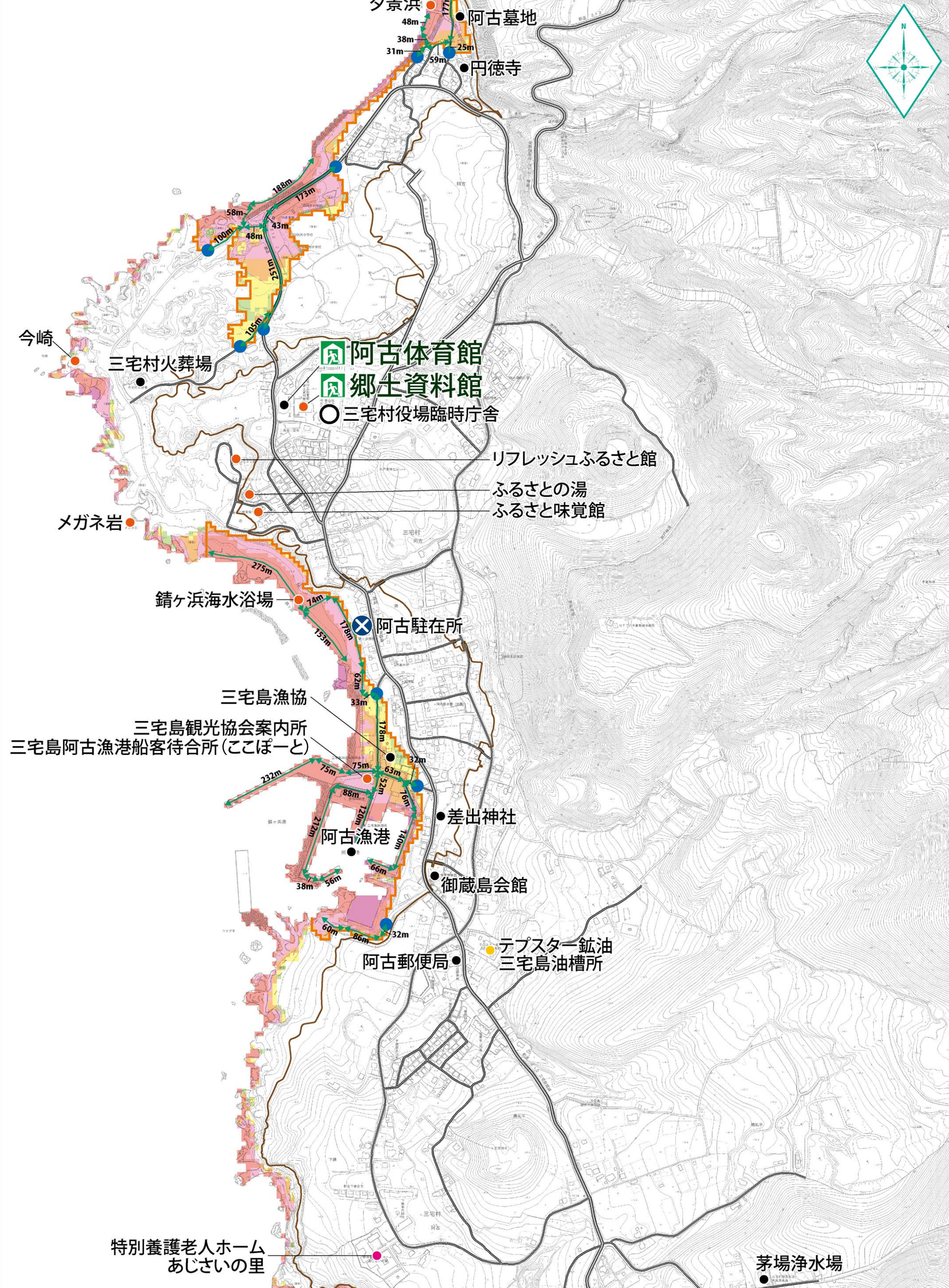
伊ヶ谷地域



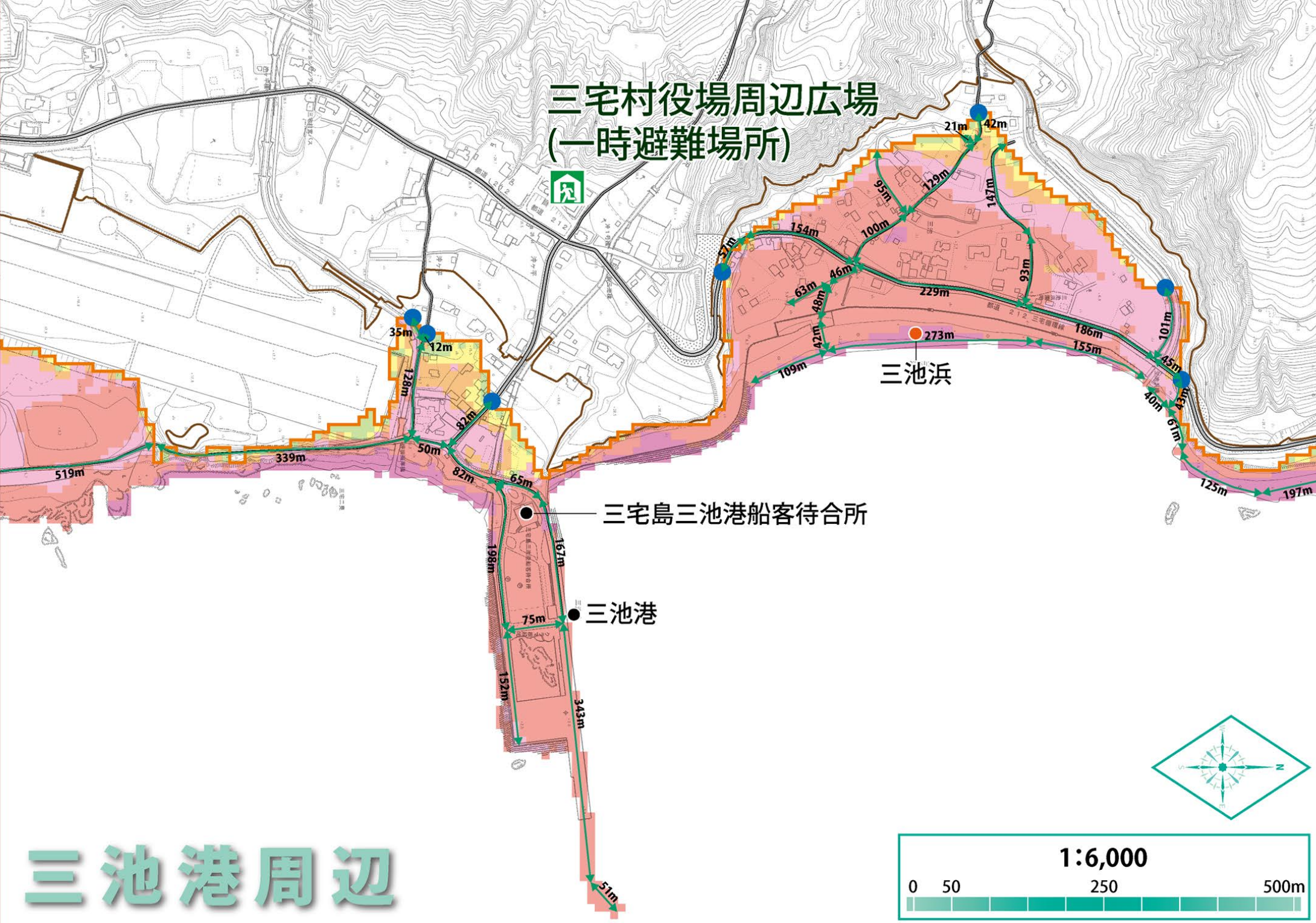
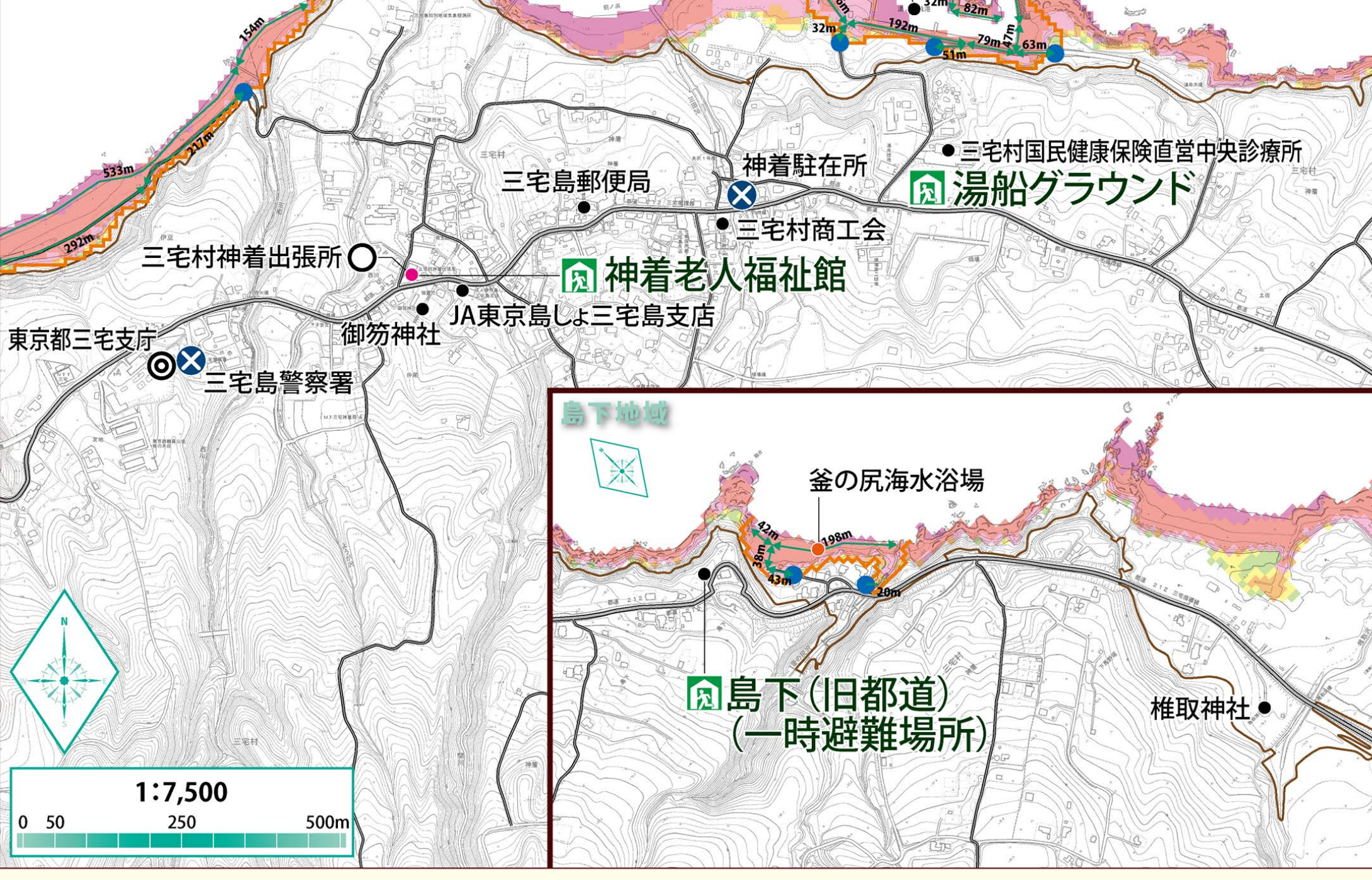
伊豆地域



阿古地域



神着地域



地図の見方

凡例	
	津波避難(場)所
	避難対象地域
	避難目標地点
	避難経路
	避難経路の区間距離(m)
	標高20mの等高線
	都支庁
	村役場
	警察
	消防
	危険物貯蔵所
	要配慮者関連施設
	観光地
	その他の施設等
	主要道路

最大浸水深

	20m以上
	10m～20m
	5m～10m
	2m～5m
	1m～2m
	0.3m～1m
	0.3m未満

避難(場)所一覧表

地区	名称	標高
伊豆	三宅中学校	44m
	三宅小学校	44m
	三宅村活動火山対策避難施設	49m
	伊豆老人福祉館	61m
神着	みやげ保育園	83m
	神着老人福祉館	64m
	湯船グラウンド	51m
	島下(旧都道)(一時)	40m
坪田	三宅村役場周辺広場(一時)	32m
	三宅高等学校	57m
	三宅村レクリエーションセンター	34m
阿古	阿古体育館	31m
	郷土資料館	31m
伊ヶ谷	三宅村コミュニティセンター	76m

いざというときの連絡先

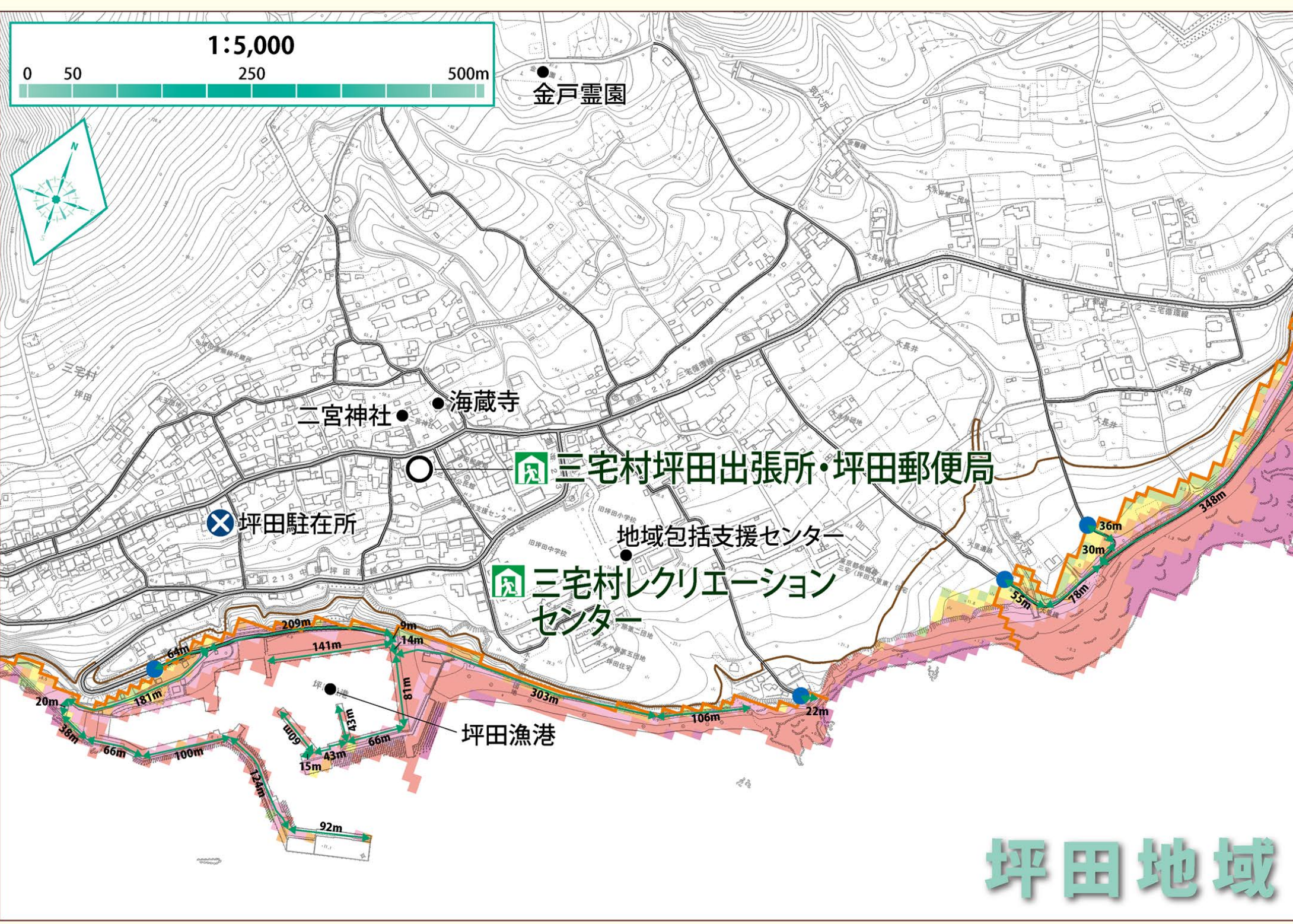
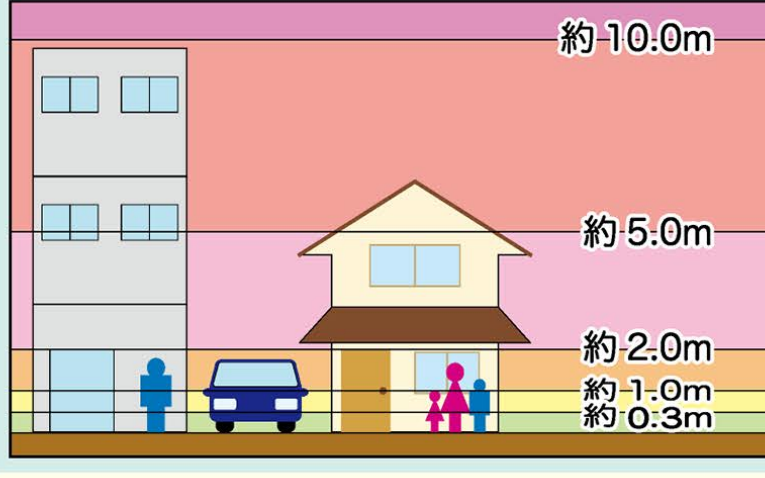
	火事・救急119		警察110
	海上保安庁118		災害用伝言サービス171
	坪田出張所(04994-6-1234)		

名称	電話
三宅村役場臨時庁舎	04994-5-0981
三宅村伊豆出張所	04994-2-0014
三宅村神着出張所	04994-2-0009
三宅村坪田出張所	04994-6-1234
三宅村伊ヶ谷出張所	04994-2-0338
東京都三宅支庁	04994-2-1311
三宅島警察署	04994-2-0511
三宅村消防本部	04994-6-0119

津波浸水ハザードマップ基本図の想定条件、注意点

- この地図は、最大クラスの津波が発生した場合に想定される浸水の区域と最大浸水深、津波避難所などを示したものです。
- この地図に示す最大浸水深は、平成25年5月に東京都が公表した被害想定結果をもとに掲載しています。最大浸水深は、南海トラフ巨大地震(マグニチュード9.1)と元禄型関東地震(マグニチュード8.2)に伴う津波による浸水深をシミュレーションして、各地点でもっとも深くなる浸水深として設定しています。
- 最大クラスの津波は、現在の科学的知見をもとに、過去に実際に発生した津波や今後発生が想定される津波から設定したものであり、これよりも大きな津波が発生する可能性がないものではありません。
- 地震の震源が想定より陸地に近かったり、想定を超える津波が来襲するなど、条件が異なる場合には、ここで示した時間よりも早く津波が到達したり、最大浸水深がより深くなる可能性があります。

津波による浸水深と地物の関係



坪田地域